



MENDI IRTEEREN INFORMAZIOA INFORMACIÓN DE EXCURSIONES TXANTREA MENDI TALDEA



Laguntzen du
Colabora

txantreamenditaldea@gmail.com

<http://www.txantreamenditaldea.com>

<https://www.facebook.com/profile.php?id=100054594633792>

Orria z./ Hoja n. 526

2026/05/24

Ascensión – Igoera Arette San Martin Harria-Les Tourelles (2.038m)

Irteera ordua-Hora de salida: **Goizeko 7:00ak - 7:00 de la mañana**

Irteera lekua-Lugar de salida: https://maps.app.goo.gl/eyMXtZgaqGqWejYf7?g_st=ic San Cristobal kalea (Plaza Txantrea n° 11.)
(Parada bus junto a centro salud)



Zailtasuna - Dificultad: Igoera ertaina-Subida moderada


Iraupena-Duración aproximada: 6-7 ordu

Igoera-Desnivel: 820 m

Luzera-Distancia: 15 Km

Beharrezko materiala-Material obligatorio: Mendirako arropa, oinetakoak. Ropa y calzado de montaña.





Ibilbide eder honen irteera **Arette San Martin Harria** estazioan izanen dugu, **Arlas mendiaren** azpian eta **Larrako mendigune karstikoaren** hasieran. **Larrako mazizo** bat, **Ukerdiko Erreserban** aurki dezakeguna ez bezalakoa. Satelite bidezko ibilbidearen ikuspegian ikusten denez, landaredia da nagusi, eta lurra ez da hain malkartsua edo harritsu. **Larra atsegina**, berdea, hezea, hostotsua, pagoduna, pinu beltza eta serbaladuna da.

La salida de esta preciosa ruta la tendremos en la estacion de **Arette Pierre de St Martin**, bajo el **Monte Arlas** y el comienzo del **macizo karstico de Larra**. Un mazizo de **Larra** diferente al que podemos encontrar en la **Reserva de Ukerdi**. En la vista del trazado vía satélite de la ruta se aprecia que predomina la vegetacion y que el terreno no es tan abrupto ni rocoso, es un **Larra amable**, verde, húmedo, frondoso, con hayas, pino negro y serbales.



Inguruko gailurren ikuspegi ederrak; Countende, Anie, Soumcuy....

Arette eta Les Tourelles arteko bidea. Larrako laberinto karstikoan barna.

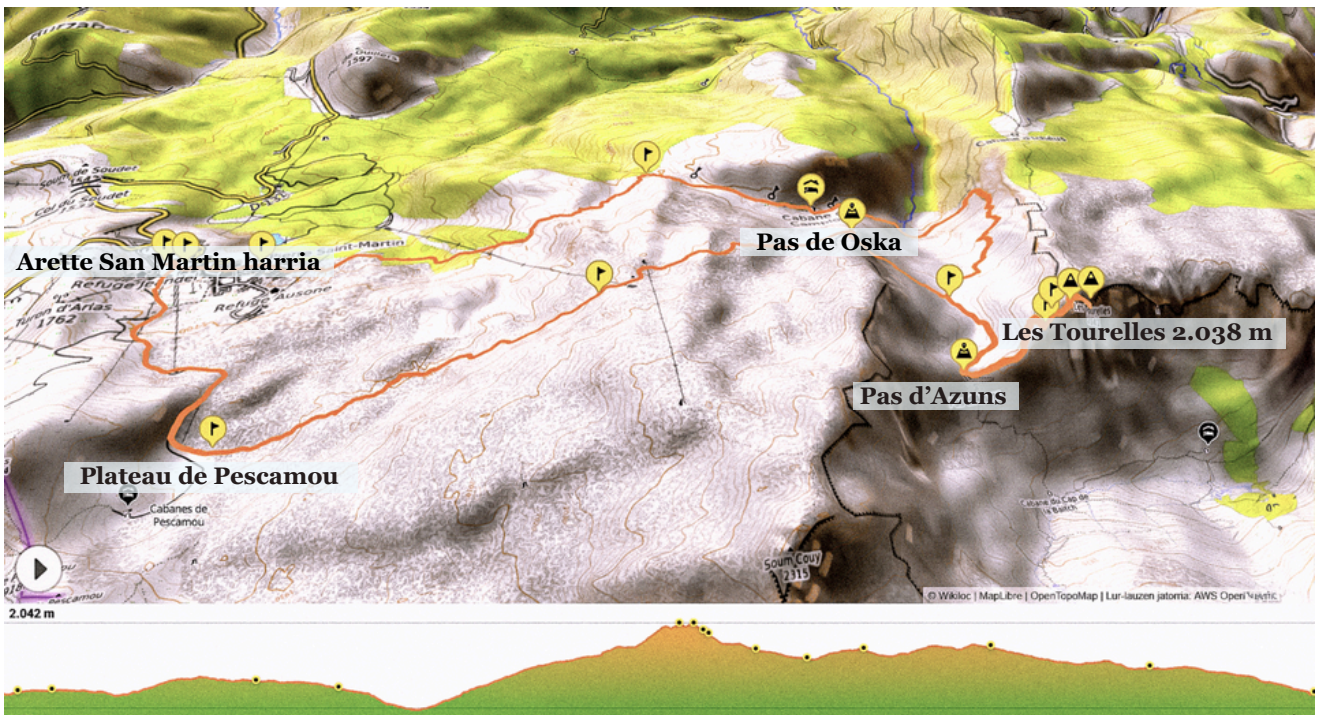
* **Les Tourelles**era igotzeko **Larrako karstaren** iparraldeko isurialdea zeharkatuko dugu, **Pas d'Osque** eta **Pas d'Azuns** aldera. Pasabiderik onenak bilatuko ditugu bidexkan, gunek korapilatsu, labirintiko samar baina **Larrako amablean**, **Camplongeko txabolako cayolar** ederrera iritsi arte. Jetsiera txiki baten ondoren **Les Tourelleseko** harresiaren zeharkaldiari aurre egiten diogu **Pas d'Azuns (1.876m)** zoragarrira iritsi arte. **Lescun** zirkuko paisaia magikoari begira gaude: **Soumcouy, Anie, Countende, Grand Billare...** Paisaia bikaina talaia honetatik, txundituta uzten gaituena. Handik, **Les Tourelles** tontor bikoitzera igoko gara. Dibertigarria da, eta **Camplongeko Orgues** (Camplongeko Organoak) ikusgarrien gaineko ikuspegi bikainak ditu.

Itzulia inguruko beste pasabide mitiko batetik egingo dugu: **Pas d'Osque**. Ingurune ederra eta pasabide hornitua, erraza eta arazorik gabea. Karstikoagoa den eremu batean barrena joango gara, zuloz zulo **GR-10etik** gora eta behera, **Arlas** eta **Plateau de Pescamoutik** eta pisten eremutik gertu egon arte.


Arette eta Les Tourelles arteko bidea. Larrako laberinto karstikoan barna.

* Para la ascensión a **Les Tourelles** recorreremos la vertiente septentrional del **karst de Larra** hacia el **Pas d'Osque** y el **Pas d'Azuns**. Iremos buscando los mejores pasos en el sendero, en una zona intrincada, algo laberíntica, pero amable de **Larra**, hasta alcanzar el bonito cayolar de la **cabaña de Camplong**. Una pequeña bajada y nos encaramos a la travesía de la muralla de **Les Tourelles** hasta el increíble **Pas d'Azuns (1.876m)**. Contemplamos a nuestro frente el mágico paisaje del **circo de Lescun: Soumcouy, Anie, Countende, Grand Billare...** El paisaje desde esta atalaya nos deja estupefactos. Desde aquí realizamos la subida a la doble cima de **Les Tourelles**, divertida y con magníficas vistas sobre los impresionantes **Orgues de Camplong**, con algún pequeño paso expuesto, pero fácil de superar.


La vuelta la haremos por otro mítico paso de la zona: el **Pas d'Osque**. Iremos recorriendo una zona más karstica, subiendo y bajando de agujero en agujero por el **GR-10** hasta la cercanía del **Arlas** y **Plateau de Pescamou** y la zona de pistas.



Les Tourelles gailurra



Vista de Billare por su cara norte



Leize zuloa gure ibilbidearen ondoan



Pas de L'Osque-Osca



Cabaña de Camplong